



ANALYSE DES BÂTIMENTS D'INTÉRÊT ARCHITECTURAL OU FONCTIONNEL

LA MUNICIPALITÉ RÉGIONALE DE COMTÉ DES MASKOUTAINS

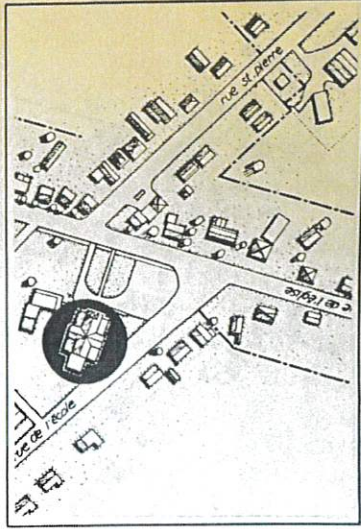
IDENTIFICATION

PHOTOGRAPHIE

Numéro de référence 5001-01  
 Municipalité St. Marcel  
 Adresse ensemble paroissial  
 Propriétaire Église  
**HISTORIQUE**  
 Utilisation d'origine Église  
 Utilisation actuelle Église  
 Période 1880-1910



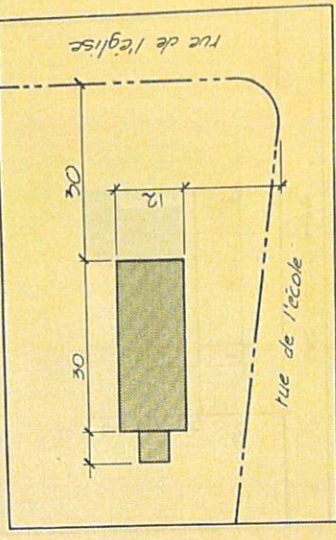
PLAN DE LOCALISATION



**INTÉRÊT ARCHITECTURAL**  
 - bâtiment ancien  
 - d'intérêt qui a  
 conservé ses caractéristiques d'origine

**INTÉRÊT FONCTIONNEL**  
 - bâtiment clé de voûte symbolique localisé au centre du village

PLAN D'IMPLANTATION



**UTILISATION**  
 Résidentielle  
 Commerciale  
 Institutionnelle  
 Industrielle

**CONSTRUCTION**  
 Traditionnelle  
 Récente

**IMPLANTATION**  
 Parallèle à la rue  
 Perpendiculaire à la rue  
 Parallèle au cadastre  
 Perpendiculaire au cadastre  
 Recul de la rue (mètres) 30

**DIMENSIONS DU BÂTIMENT**  
 Nombre d'étage 2  
 Longueur (mètres) 30  
 Largeur (mètres) 12  
 Hauteur du rez-de-chaussée 1.5

**AGRANDISSEMENTS**  
 Agrandissement existant  
 Possibilité d'agrandissement

**STATIONNEMENT**  
 En façade  
 Sur le côté  
 En arrière  
 Aménagé

**DIMENSIONS DU TERRAIN**  
 Largeur 139.6  
 Longueur 68.3

**ÉTAT D'AUTHENTICITÉ**  
 Bâtiment original  
 Bâtiment modifié

ÉLÉMENTS D'INTÉRÊT

- Église cruciforme avec narthex  
 - les trois portes d'entrée sont intégrées à la tour centrale  
 - la localisation particulière de l'église, au centre du village, confirme son importance comme point stratégique dans l'organisation spatiale du milieu.

SOURCES

- visite sur le terrain  
 - municipalité de saint-marcel  
 Date du relevé octobre 1986



ANALYSE DES BÂTIMENTS D'INTÉRÊT ARCHITECTURAL OU FONCTIONNEL



LA MUNICIPALITÉ RÉGIONALE DE COMTÉ DES MASKOUTAINS

IDENTIFICATION

Numéro de référence

*2001.02*

Municipalité

*St. Marcel*

Adresse

*124 rue de l'église*

Propriétaire

*M. Messier*

HISTORIQUE

Utilisation d'origine

*presbytère*

Utilisation actuelle

*maison pour personnes âgées*

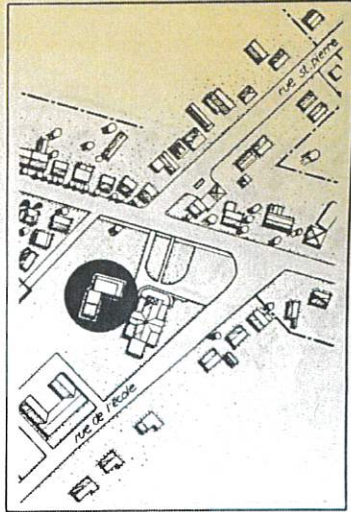
Période

*1880*

PHOTOGRAPHIE



PLAN DE LOCALISATION



INTÉRÊT ARCHITECTURAL

*• bâtiment ancien*

*• d'intérêt architectural*

*• qui a conservé ses*

*composantes d'ori-*

*gine*

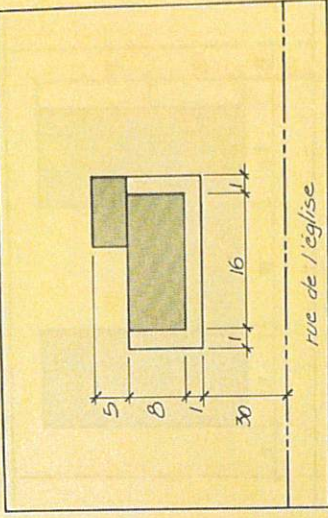
INTÉRÊT FONCTIONNEL

*• établissement so-*

*cial intégré à l'en-*

*semble paroissial.*

PLAN D'IMPLANTATION



UTILISATION

- Résidentielle
- Commerciale
- Institutionnelle
- Industrielle

CONSTRUCTION

- Traditionnelle
- Récente

IMPLANTATION

- Parallèle à la rue
- Perpendiculaire à la rue
- Parallèle au cadastre
- Perpendiculaire au cadastre
- Recul de la rue (mètres) 30

DIMENSIONS DU BÂTIMENT

- Nombre d'étage 2
- Longueur (mètres) 16
- Largeur (mètres) 8
- Hauteur du rez-de-chaussée 1,5

AGRANDISSEMENTS

- Agrandissement existant
- Possibilité d'agrandissement

STATIONNEMENT

- En façade
- Sur le côté
- En arrière
- Aménagé

DIMENSIONS DU TERRAIN

- Largeur 9,8
- Longueur 20,1

ÉTAT D'AUTHENTICITÉ

- Bâtiment original
- Bâtiment modifié

ÉLÉMENTS D'INTÉRÊT

*• exemple d'un ancien presbytère recyclé en maison pour personnes âgées*

*• la valeur patrimoniale de ce bâtiment est constituée en partie par la qualité de la décoration extérieure (parquet, galerie).*

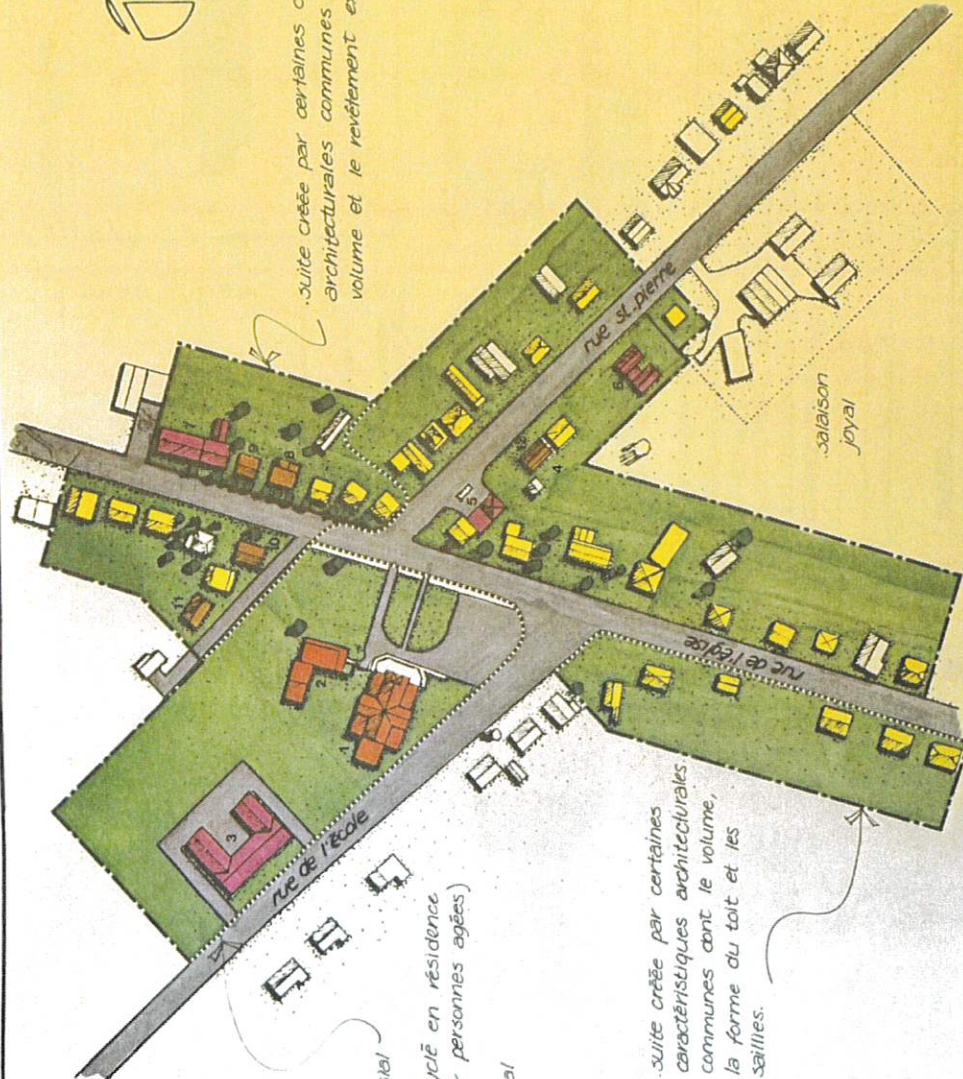
SOURCES

- visite sur le terrain*
- municipalité de Saint-Marcel*
- Date du relevé *Octobre 1986*





...suite créée par certaines caractéristiques architecturales communes dont le volume et le revêtement extérieur.



ensemble paroissial  
-église  
-presbytère (recyclé en résidence pour personnes âgées)  
-école  
-parc ornemental  
-cours d'école

...suite créée par certaines caractéristiques architecturales communes dont le volume, la forme du toit et les saillies.

- 5
- ..... référence aux fiches
  - ..... limite d'un ensemble ou d'une suite
  - bâtiment fonctionnel et d'intérêt architectural
  - bâtiment fonctionnel architectural
  - bâtiment ancien
  - bâtiment récent

# SAINT-MARCEL

## analyse du paysage architectural

le groupe viau

décembre 1986  
no: 21